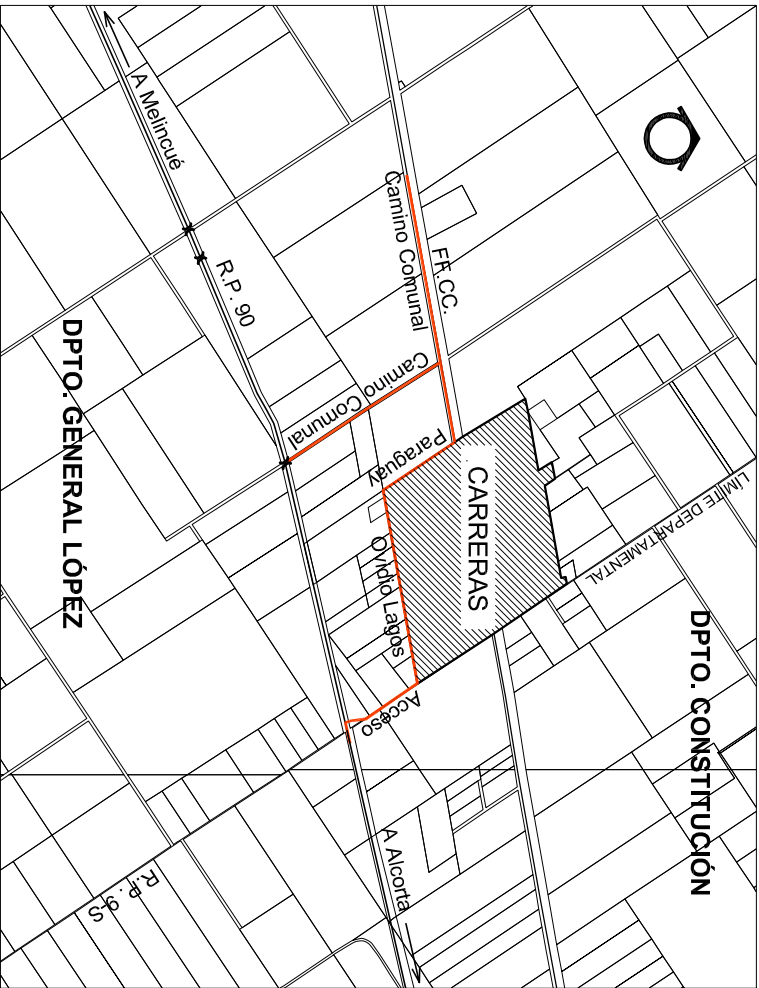


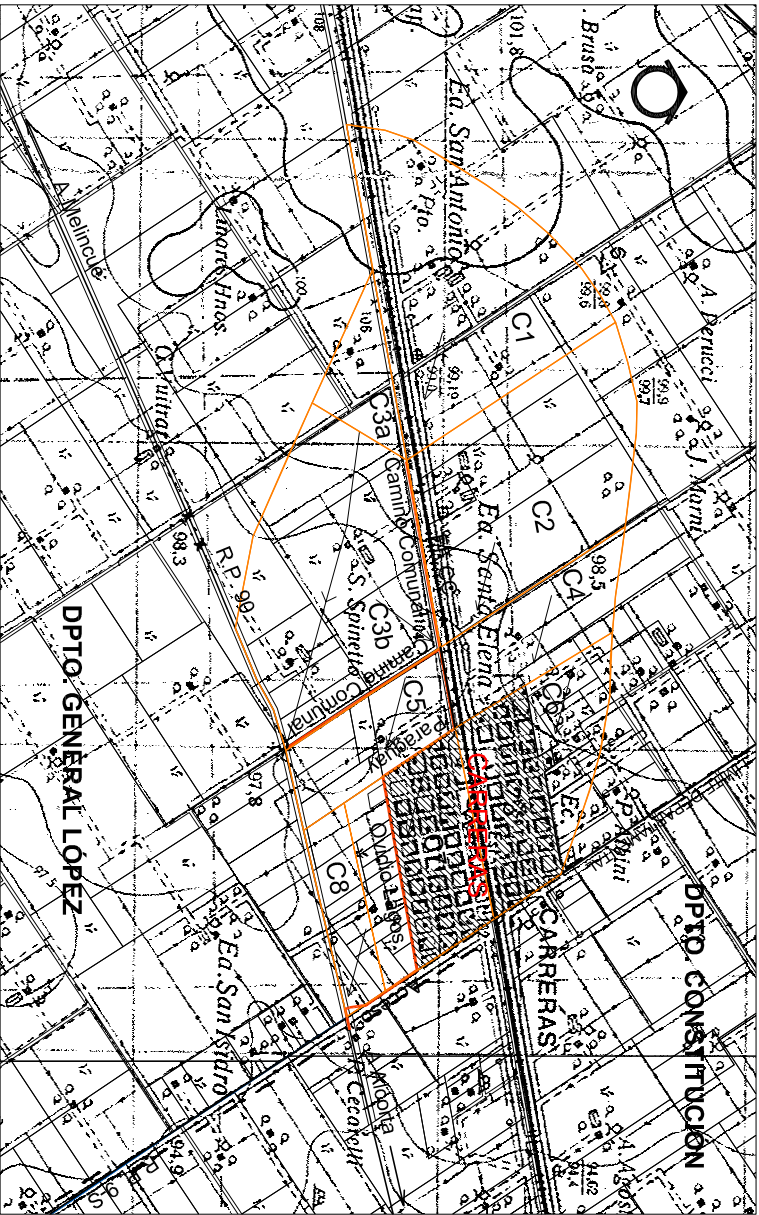
UBICACIÓN DEL PROYECTO



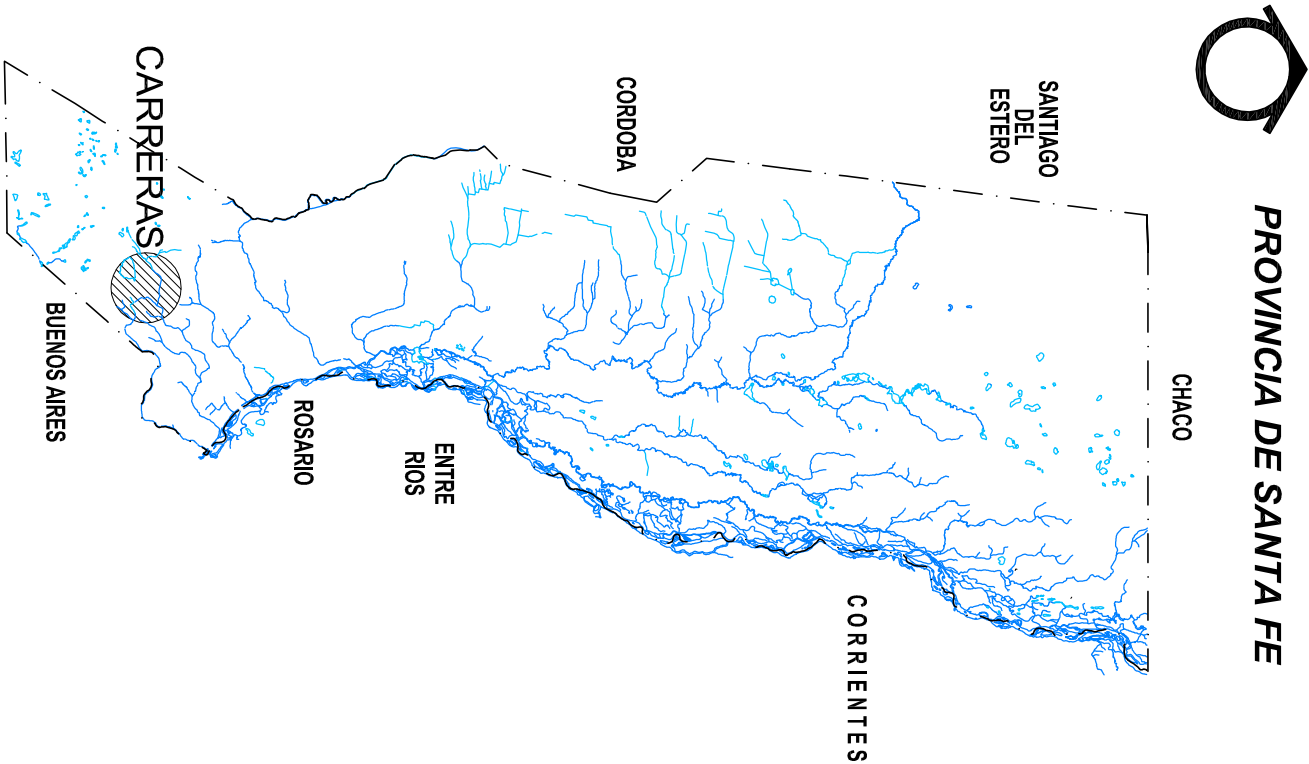
ÍNDICE DE PLANOS:


- 01 UBICACIÓN, CUENCA E ÍNDICE DE PLANOS.
- 02 PLANIMETRÍA DE HECHOS EXISTENTES - PLANILLA DE ALCANTARILLAS EXISTENTES.
- 03 PERFILES LONGITUDINALES EXISTENTES.
- 04 PERFILES LONGITUDINALES DE PROYECTO - PLANILLA DE ALCANTARILLAS DE PROYECTO.
- 05 PERFILES TRANSVERSALES DE PROYECTO - Prog. 0,030 a 1,100 km - CUNETA SUR.
- 06 PERFILES TRANSVERSALES DE PROYECTO - Prog. 1,220 a 2,400 km - CUNETA SUR.
- 07 PERFILES TRANSVERSALES DE PROYECTO - Prog. 2,500 a 2,900 km - CUNETA SUR.
- 08 PERFILES TRANSVERSALES DE PROYECTO - Prog. 3,100 a 3,300 km - CUNETA SUR / Prog. 0,052 km - CAMINO ALTERNATIVO.
- 09 PERFILES TRANSVERSALES DE PROYECTO - Prog. 0,300 y 0,600 km - CAMINO ALTERNATIVO.
- 10 PERFILES TRANSVERSALES DE PROYECTO - Prog. 0,900 y 1,200 km - CAMINO ALTERNATIVO.
- 11 PLANO TIPO ALCANTARILLAS PREFABRICADAS SECCIÓN RECTANGULAR 2,00 x 1,50.
- 12 PLANO TIPO ALCANTARILLAS PREFABRICADAS SECCIÓN RECTANGULAR 1,50 x 1,00.
- 13 PLANO TIPO ALCANTARILLAS TUBO DE HORMIGÓN ARMADO.

CUENCA Y SUBCUENCAS



PROVINCIA DE SANTA FE



				PROVINCIA DE SANTA FE			
MINISTERIO DE INFRAESTRUCTURA Y TRANSPORTE				SECRETARIA DE RECURSOS HÍDRICOS			
SUBSECRETARIA DE PLANIFICACION				DIRECCION PROVINCIAL DE ESTUDIOS Y PROYECTOS			
OPERADOR TECNICO: Agr. Jorge BLUMBERG		OBRA: REACONDICIONAMIENTO CANAL PERIMETRAL SUR Y ALTERNATIVA DESAGÜE CAMINO COMUNAL. CARRERAS, DPTO. GRAL. LÓPEZ.		PLANOS: UBICACIÓN, CUENCA E ÍNDICE DE PLANOS.			
PROYECTISTA: Ing. Patricia RUGGERI							
DIBUJANTE: F. SADONE		JEFE AREA DE PROYECTO: Ing. Raúl NAVARRO					
DIRECTOR PROVINCIAL DE EST. Y PROYECTOS: Ing. Sergio ROJAS		SECRETARIO: Ing. Roberto PORTA		ESCALAS: INDICADAS		PLANO Nº	
SUBSECRETARIO DE PLANIFICACION: Ing. Daniel BARCOS		MINISTRO: Ing. José León GARIBAY		FECHA: MARZO 2016		01	